







| | |
|--|----------------------------|
|  | Schule |
|  | Empfohlener Weg zur Schule |
|  | Fußgängerüberweg mit Ampel |
|  | Notinsel |

Ludwigsburg, Januar 2019 ohne Maßstab

Das Urheberrecht an der Karte liegt bei der Stadt Ludwigsburg.

